



Zastępca Burmistrza Dzielnicy Ochota Miasta Stołecznego Warszawy

ul. Grójecka 17A, 02-021 Warszawa, tel. 22 443 96 03
ochota.sekretariat2@um.warszawa.pl, um.warszawa.pl, ochota.um.warszawa.pl

Warszawa ²³ października 2025r.

Znak sprawy: UD-V-WIR.7226.51.2025.AON
(²..AON.UD-V-WIR)


Jolanta Donew-Jałowicka
JDJ Jolanta Donew-Jałowicka



Dotyczy: uzgodnienia z zarządcą drogi projektu zagospodarowania terenu i projektu architektoniczno-budowlanego przebudowy i budowy osiedlowej sieci ciepłowniczej wraz z przyłączami przy ul. Słupeckiej 3, 7 i 9 w Warszawie.

W odpowiedzi na pismo z dnia 4.08.2025r. (data wpływu do Urzędu Dzielnicy Ochota m. st. Warszawy 5.08.2025r.) informuję, że **uzgadniam bez uwag** projekt zagospodarowania terenu i projekt architektoniczno-budowlany przebudowy i budowy osiedlowej sieci ciepłowniczej wraz z przyłączami przy ul. Słupeckiej 3, 7 i 9 w Warszawie.

Osoba do kontaktu: Artur Oniszk, aoniszk@um.warszawa.pl, nr tel.: 22 443 98 11, adres do korespondencji: ul. Grójecka 17A, 02-021 Warszawa.

ZASTĘPCA BURMISTRZA
DZIELNICY OCHOTA M. ST. WARSZAWY

Justyna Glusman

MAPA DO CEŁÓW PROJEKTOWYCH
SKALA 1:500

MAPA DO CELÓW PROJEKTOWYCH	
Znaczenie kancelaryjne zgłoszenia pracy geodezyjnej	BG-WOZ.OZ.6640.4A5.2025.PGE
Miejscowość	m.st. Warszawa
Jednostkę ewidencyjną	identyfikator 146505_8
	nazwa Dzielnica Ochota
Obszr ewidencyjny	identyfikator 146506_8.0204
	nazwa 2-02-04
Numer działki	61
Skala mapy	1:500
Nazwa układu współrzędnych	prostokątnych płaskich WUWG 2000 strefa 7
Oznaczenie granic obszaru, który był przedmiotem aktualizacji	EVRF 2007 zielony
Służebności gruntowe mające wpływ na zagospodarowanie gruntów zlokalizowanych w granicach projektowanej inwestycji Kontur użytku gruntowego, który nie jest uwzględniony w bazie danych ewidencji gruntów i budynków	Mapa została wykonana bez ustalenia służebności gruntowych
Data opracowania	3.02.2005
Nie wykłuczaj się istnienia w terenie innych, nie wykazanych na niniejszej mapie urządzeń podziemnych, które nie były przedmiotem inwentaryzacji	
 Geodeta Uprawniony Inż Robert Gluchowski	

Oświadczam, że niniejszy dokument został opracowany w wyniku prac geodezyjnych i kartograficznych, których rezultaty zawiera operat techniczny pozytywnie zweryfikowany. Jednocześnie informuję, że jestem świadomy odpowiedzialności karnej za złożenie fałszywego oświadczenia.

Identyfikator zgłoszenia prac geodezyjnych.	8G-WOZ-OZ.6640.445.2025.PGE
Organ służby geodezyjnej, który otrzymał zgłoszenie.	Prezydent M. St. Warszawy

Wykonawca prac geodezyjnych

Nr oraz data sporządzenia dokumentu zawierającego **wynik pozytywnej weryfikacji**

Imię i nazwisko oraz numer uprawnień zawodowych kierownika prac.

Geodeta uprawnienia Inżynier Głuchowski
Ul. Zgromadzenia Zmójna 21a m 4
01-678 Warszawa
REGON 01466404 NIP 1180236644

BG-WOZ-OZ.6640.445.2025.PGE_1298
10 lutego 2025 r.

Inż. Robert Głuchowski
Nr uprawnień 15793

GEODETA OPRAWNIJONY
inż. Robert Głuchowski
upr.: 15793
tel.: +48 61 245 01 85

Uzgodniono zgodnie z pismem
znak spr.: UD-V-WIR.7226.51.2025.AON

GŁÓWNY SPECJALISTA
w WYDZIALE INFRASTRUKTURY
dla DZIELNICY SOCHOTA


Artur Oniszko










GEODETA UPRAWNICZY
inż. Robert Gruchowski
01-875 W-wa, ul. Zgrupowania Żmija 2/A m.
tel.: 22 663-56-04, 22 622-45-01-05
nr upr. 15793
NIP 118-023-46-44, REGON 012450164

mgr inż. Jolanta Dąbrowska
J. Dąbrowska
 PROJEKTANT
 upr. nr Wa-55/96
 MOIIB nr MAZ/IS/1237/01









ZA ZGODNOŚĆ
Z ORYGINAŁEM

PRZEBUDOWA I BUDOWA OSIEDLOWEJ SIECI CIEPŁOWNICZEJ
WRAZ Z PRZYŁĄCZAMI DO BUDYNKÓW
PRZY ŚLŲPECKIEJ 3, 7 I 9 W WARSZAWIE
SKALA 1:500




PROJEKTOWANE ELEMENTY W ZAKRESIE OPRACOWANIA:

- | | |
|---|--|
|  | PROJEKTOWANE RUROCIĄGI M.S.C PREIZOŁOWANE W GRUNCIE |
|  | PROJEKTOWANE RUROCIĄGI M.S.C W BUDYNKU |
|  | PROJEKTOWANA STUDNIA Z ZAWORAMI ODCINAJĄCYMI |
|  | PAS FRONTU ROBÓT |
|  | ZAPLECZE BUDOWY |
|  | KOMORA PRZECISKOWA STARTOWA/ODBIORCZA |
|  | ISTNIEJĄCA SIEĆ KANAŁOWA DO DEMONTAŻU PO TRASIE PROJEKTOWANYCH RUROCIĄGÓW |
|  | ISTNIEJĄCA SIEĆ KANAŁOWA DO DEMONTAŻU POZA TRASĄ PROJEKTOWANYCH RUROCIĄGÓW |
|  | ISTNIEJĄCY PUNKT STAŁY NA SIECI KANAŁOWEJ DO DEMONTAŻU W MIEJSCACH KOLIZJI Z PROJEKTOWANYMI RUROCIĄGAMI PREIZOŁOWANYMI |

ZIELEŃ W ZAKRESIE ODDZIAŁYWANIA INWESTYCJI:

- | | |
|---|---------------------------------------|
|  | ISTNIEJĄCE DRZEWO LIŚCIASTE / IGLASTE |
|  | ISTNIEJĄCY KRZEW / GRUPA KRZEWÓW |
|  | ZASIĘG KORONY DRZEWA |
|  | NR INWENTARYZACYJNY |
|  | POWIERZCHNIA BIOLOGICZNIE CZYNNNA |
|  | ZIELEŃ W KOLIZJI - DO USUNIĘCIA |
|  | TYMCZASOWE WYGRODZENIE SOZ |
|  | PROJEKTOWANY EKRAN KORZENIOWY |

ISTNIEJĄCE ELEMENTY ZAGOSPODAROWANIA TERENU:

- | | |
|---|----------------------------|
|  | WĘZŁ CIEPLNY |
|  | OBRYŚ DZIAŁKI EWIDENCYJNEJ |
|  | NUMER DZIAŁKI EWIDENCYJNEJ |

JDJ

GODEBSKIEGO 7, 05-090 RASZYN
+48 601 850 859, +48 501 089 222
j.jalowicka@wp.pl,
projektowanie.jdj@gmail.com

TEMAT: PRZEBUDOWA I BUDOWA OSIEDLOWEJ SIECI CIEPŁOWNICZEJ WRAZ
Z PRZYŁĄCZAMI DO BUDYNKÓW PRZY UL. SŁUPECKIEJ 3, 7 I 9 W WARSZAWIE

		NR UPRAWNIEN:	PODPIS:		
PROJEKTANT: MGR INŻ. JOLANTA DONEW-JAŁOWICKA	Wa-55/06	<i>J. Jolanta Donew-Jałowicka</i>		STADIUM PROJ.:	
SPRAWDZAJĄCY: MGR INŻ. MONIKA CHOCIAJ	MAZ/0494/PWOS/06	<i>Monika Chociaj</i>		PTIW	
DPRACOWANIE:				BRANŻA:	SANITARNIA
				SKALA:	1:500
				DATA:	03.2025
TYTUŁ RYSUNKU:				NUMER RYSUNKU:	01
PROJEKT ZAGOSPODAROWANIA TERENU					